

Elfsteden Roeimarathon 2014 Fietsroute

Rik Lopuhaä

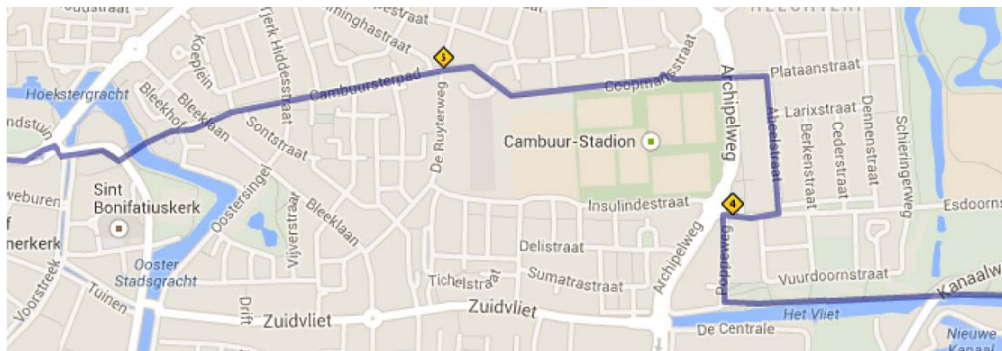
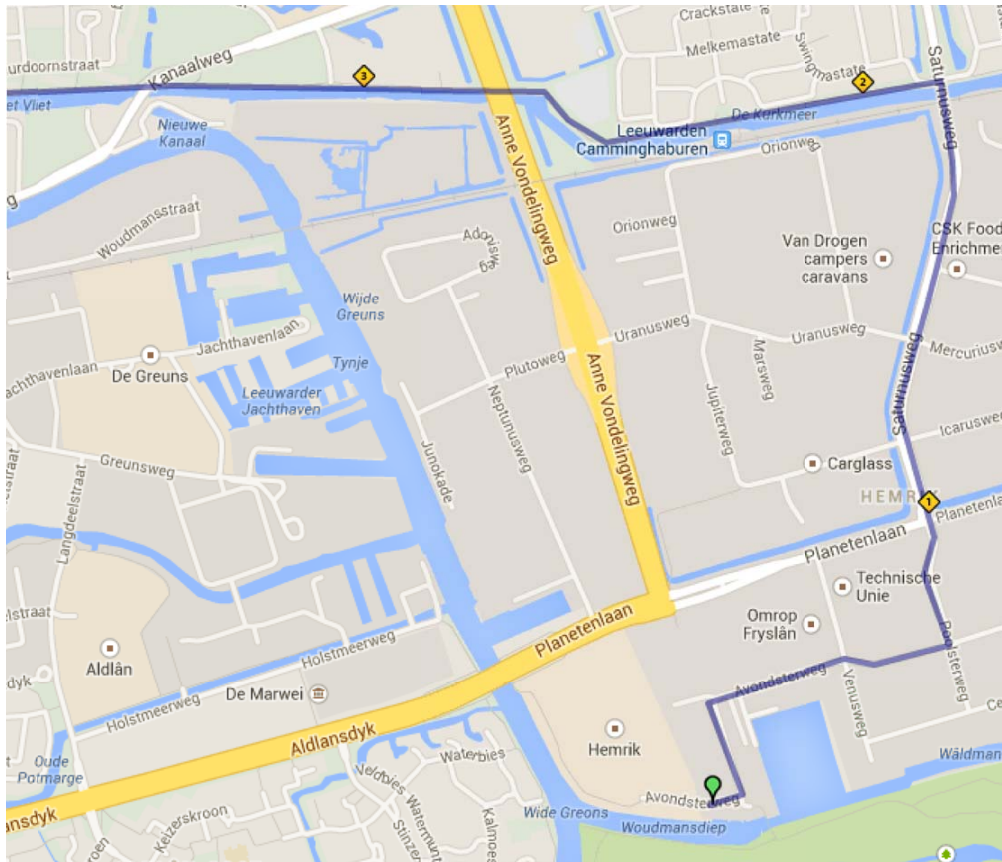
May 22, 2014

RV De Wetterwille - Prinsentuin (A1)

Ploeg: A1

Afstand: 6.63km

Volg vanaf de Wetterwille de borden Centrum en in het centrum de bordjes Prinsentuin (ook Stadskantoor gemeente Leeuwarden).



1 Leeuwarden - Birdaard (A2)

Fietsploeg: A2

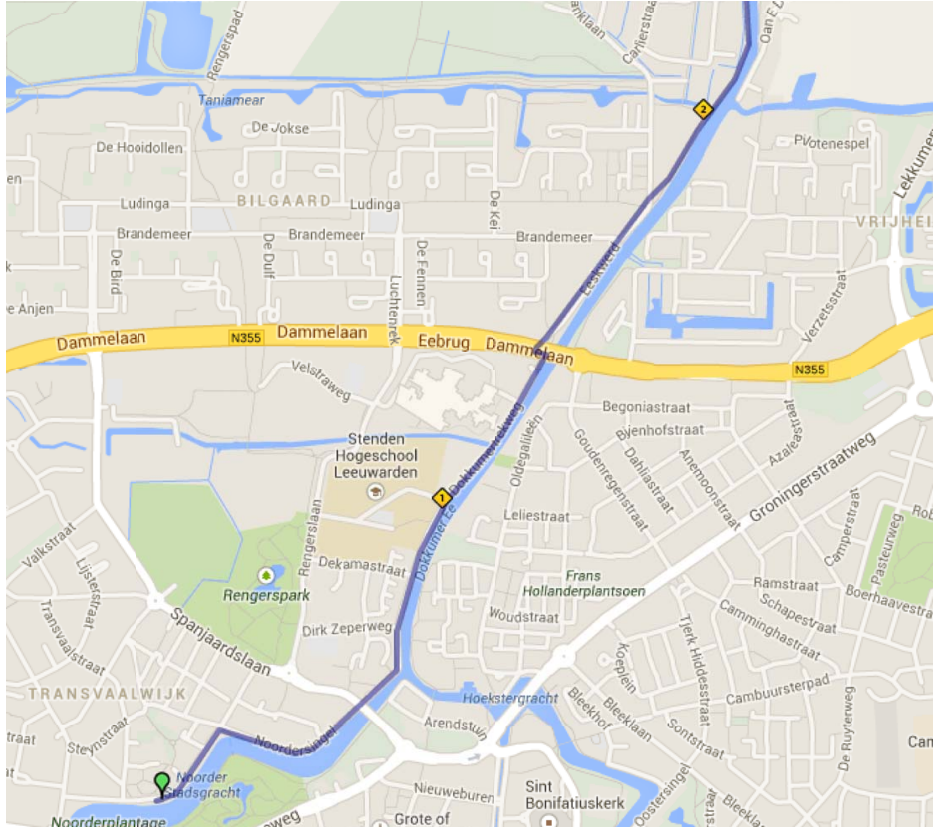
Afstand: 14.14km

Ga naar de Noordkant van het water aan de Prinsentuin.

Deze straat heet Noordersingel of Camstraburen en gaat over in Dokkumertrekweg.

Je blijft het water volgen weg wordt fietspad dan weer weg etc.

Heet oa Dokkumertrekweg, Aldlansdijk, Tichelwurk,

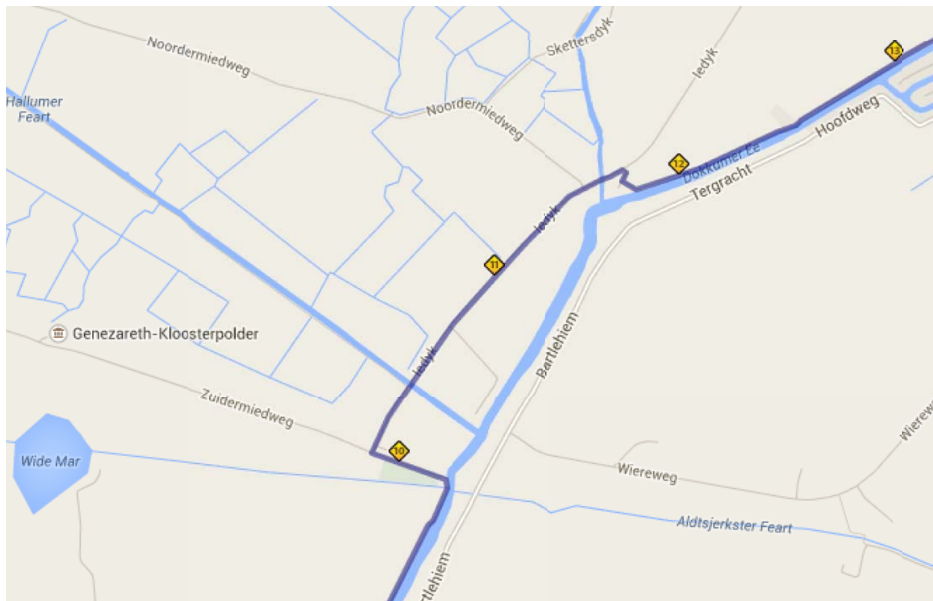


Als de weg sterk naar links afbuigt heet hij Zuidermiedweg.

Weg volgen maar snel daarna rechts de Iedijk op.

Direct na het tweede bruggetje rechts (Tergracht) en direct weerlinks het fietspad op.

Fietspad langs de vaart weer volgen.



Na een paar honderd meter wisselpunt Birdaard (voor roeiers voor de brug SB-wal)

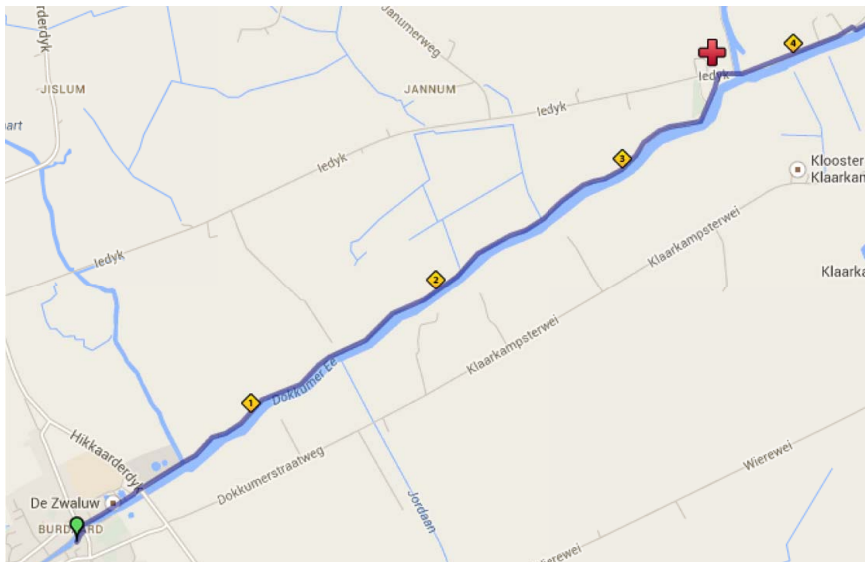
2 Birdaard - Dokkum (A1)

Ploeg: A1

Afstand: 9.63 km

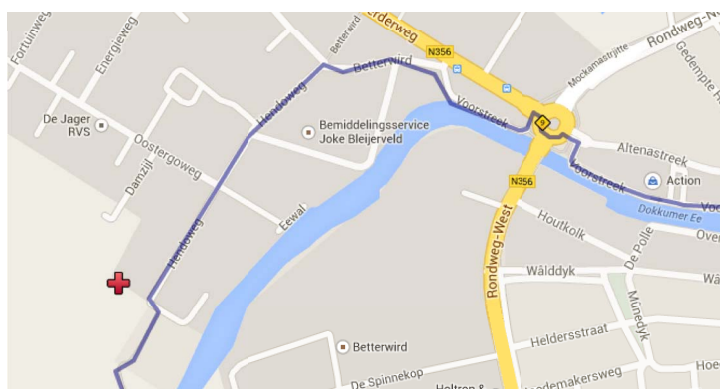
Je gaat naar de noordkant van de vaart (Bakboordwal) (brug over!), rechtsaf en volgt het fietspad langs de vaart.

Wanneer het fietspad uitkomt op de Iedyk ga je rechtsaf (+).



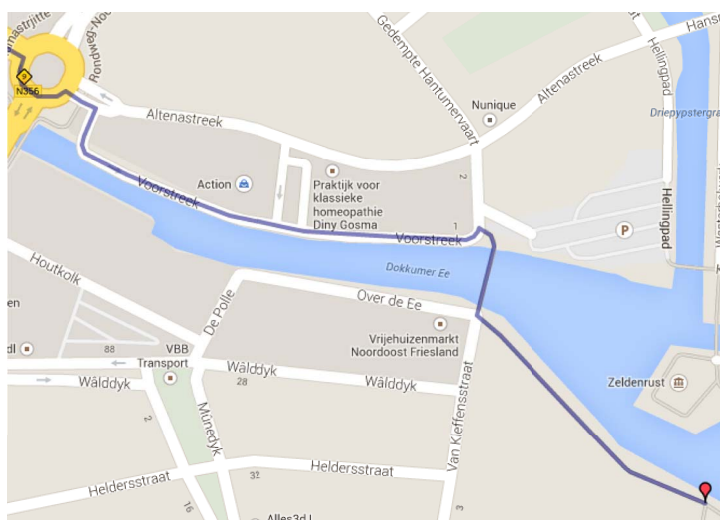
Hou telkens rechts en blijf het water volgen. Bannerhus, Jaachpad.

Dit fietspad komt in Dokkum uit op de Hendoweg (+).



Volg deze en gaat over in de Betterwird en Voorsteek, je bent nu in het centrum van Dokkum.

Aan het einde van de voorstreek rechtsaf de brug over. Aan de overkant linksaf richting wisselplaats Dokkum, bij de stempelpost



3 Dokkum - Birdaard (B2)

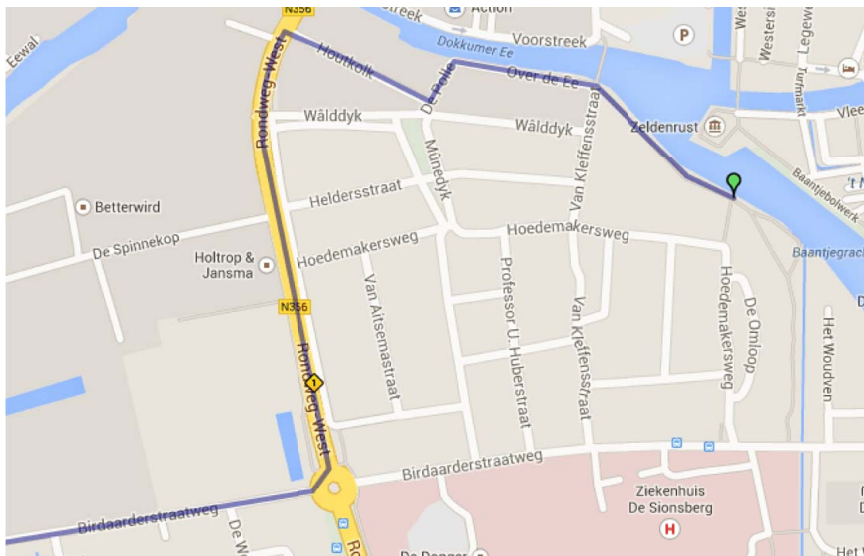
Ploeg: B2

Afstand: 9.15 km

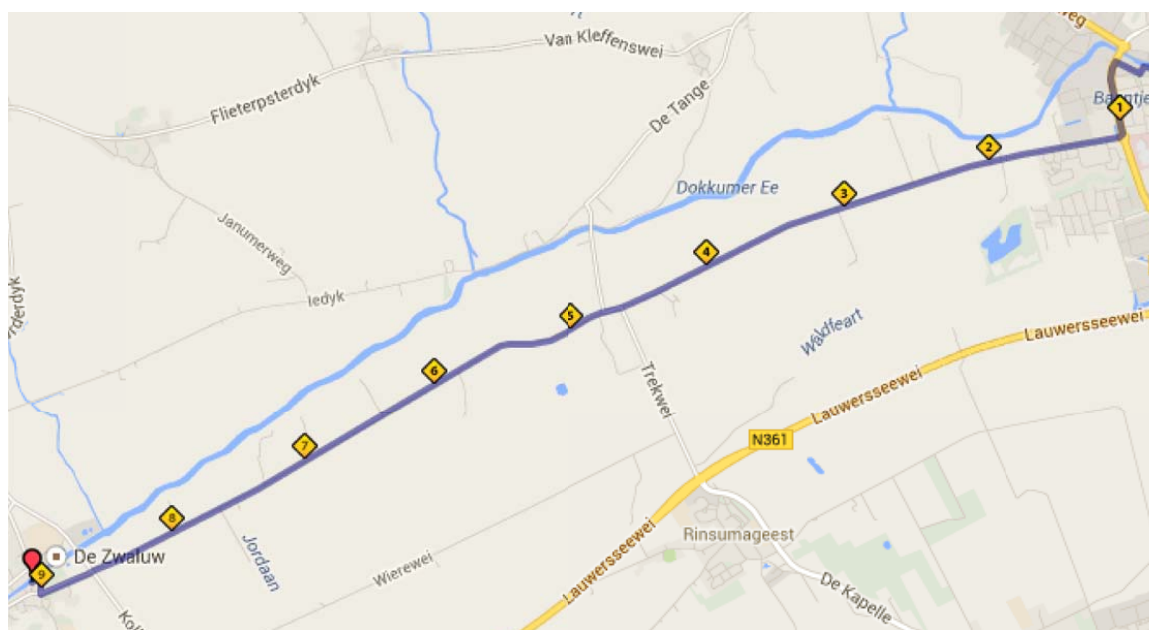
Ga vanaf het wisselpunt terug tegen de oude vaarrichting in.

Over de EE, De Polle en rechtsaf bij Houtkolk. Daarna linksaf de Rondweg-west.

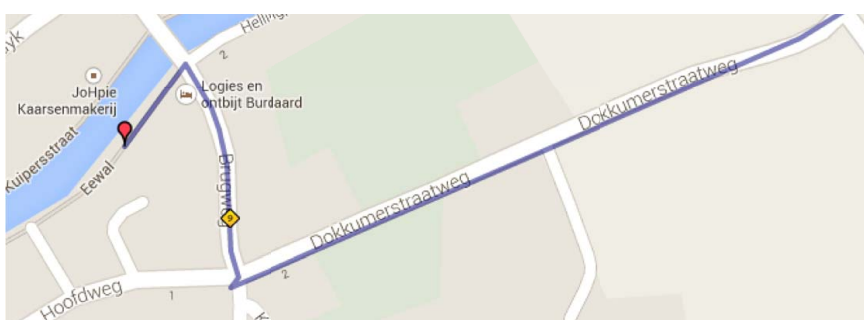
Volg deze tot de volgende rotonde en ga meteen rechtsaf de Birdaarderstraatweg.



Deze weg als maar rechtdoor volgen. Naam veranderd in Birdaarderstrijtwei, Klaarkampsterwei en Dokkumerstraatweg.



In Birdaard rechtsaf de Brugweg in bij de brug linksaf naar de wisselplek op de EEwal (BB wal voor de roeiers)



4 Birdaard - Wynzerdyk (Oentsjerk) (B1)

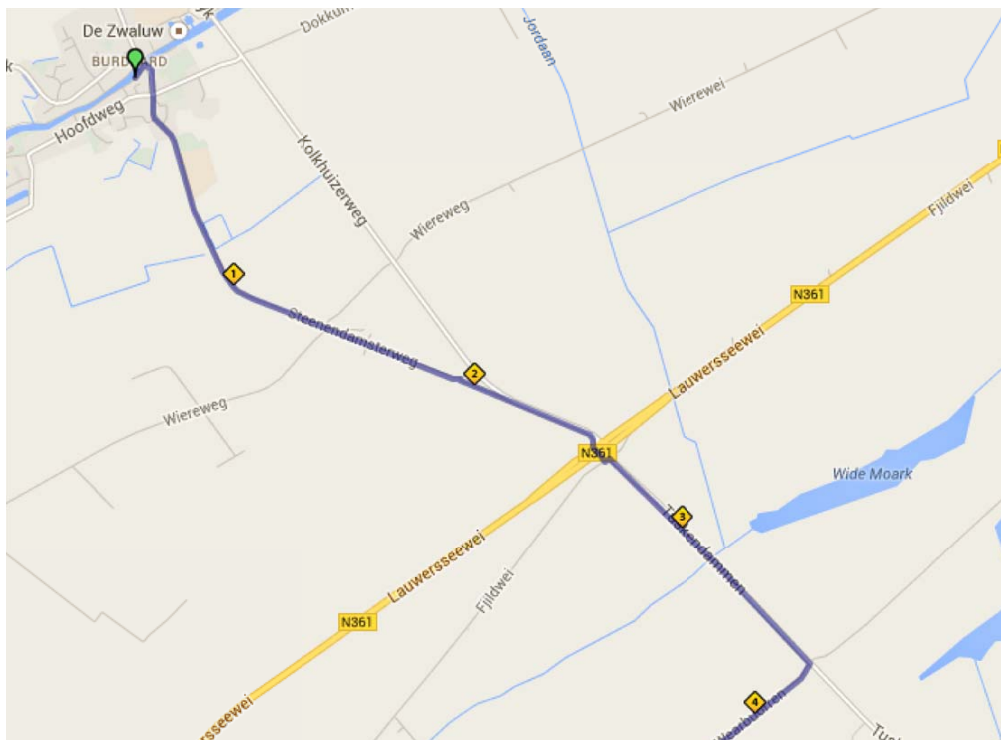
Ploeg: B1

Afstand: 8.41 km

Tegen de vaarrichting in terug naar de brug, rechtsaf de Brug weg in.

Recht door de Steenendampsterweg in en deze blijven volgen.

Onder de N361 door, 1km verder rechstaf bij kruising met de Tuskenmarren (links) en de Wearbuorren (rechts).



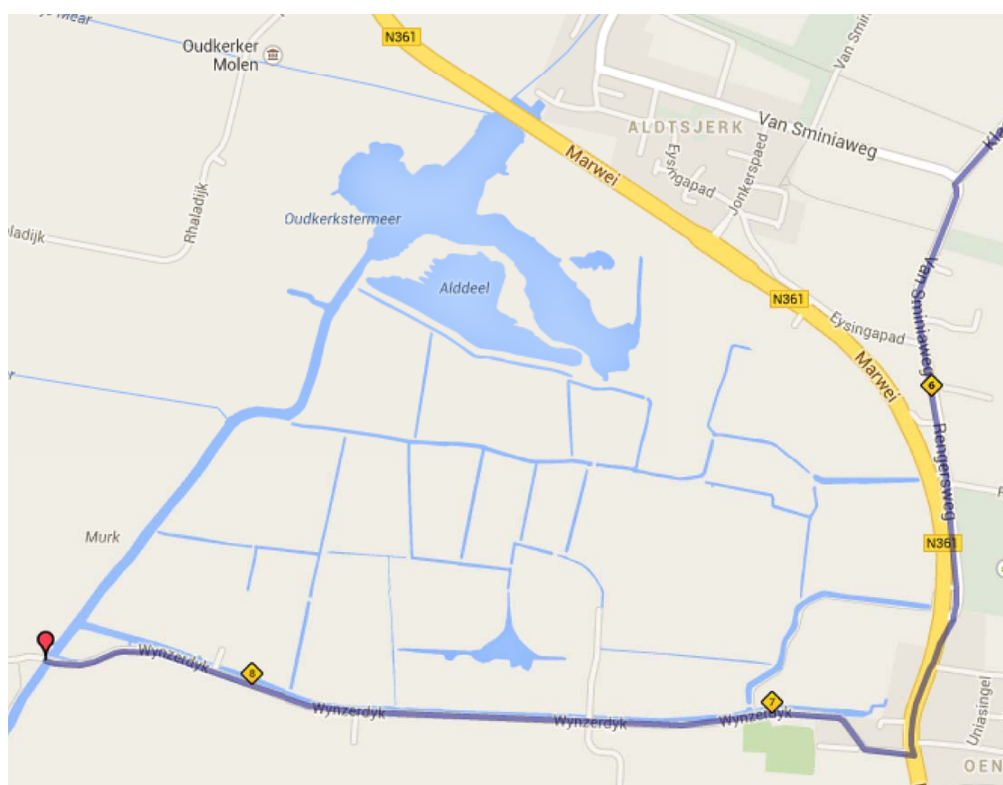
De Wearbuorren blijven volgen, wordt Klaas Douwesweg, Van Sminiaweg, Rengersweg.

De Rengersweg sluit aan op de N361.

Na 200m rechtsaf de Wynzerdyk op, na 100m schuin rechts naar het water.

De Wynzerdyk zo'n 1.5 km vervolgen tot brug over De Moark.

Wisselplek rechts van de brug op steiger (BB wal voor de roeiers die komen van rechts)



5 Wynzerdyk (Oentsjerk) - Wetterwille (B2)

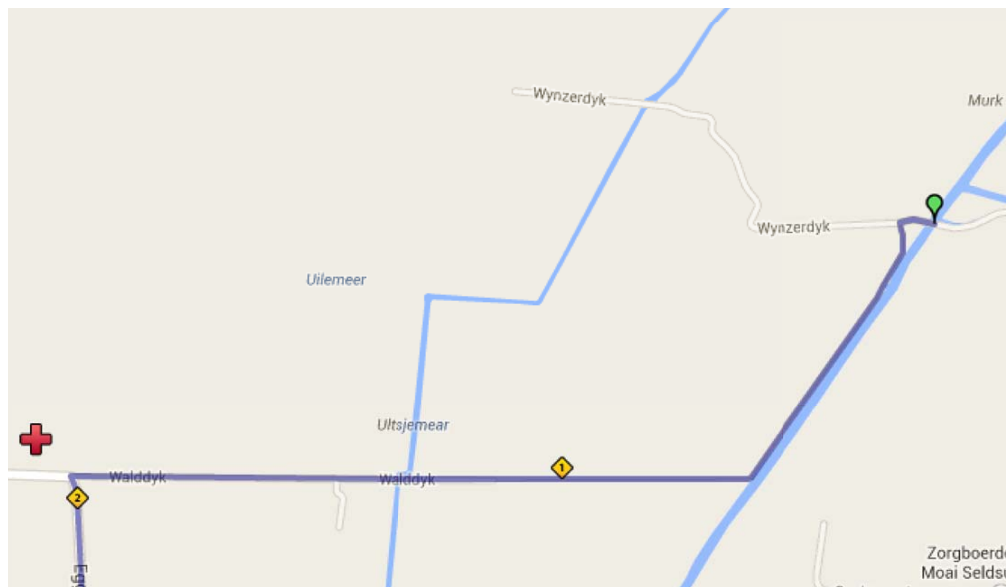
Ploeg: B2

Afstand: 12.77 km

Over de brug naar SB wal. Na de brug direct linksaf fietspad op langs het water.

Na 600m buigt de weg naar rechts de Walddyk op.

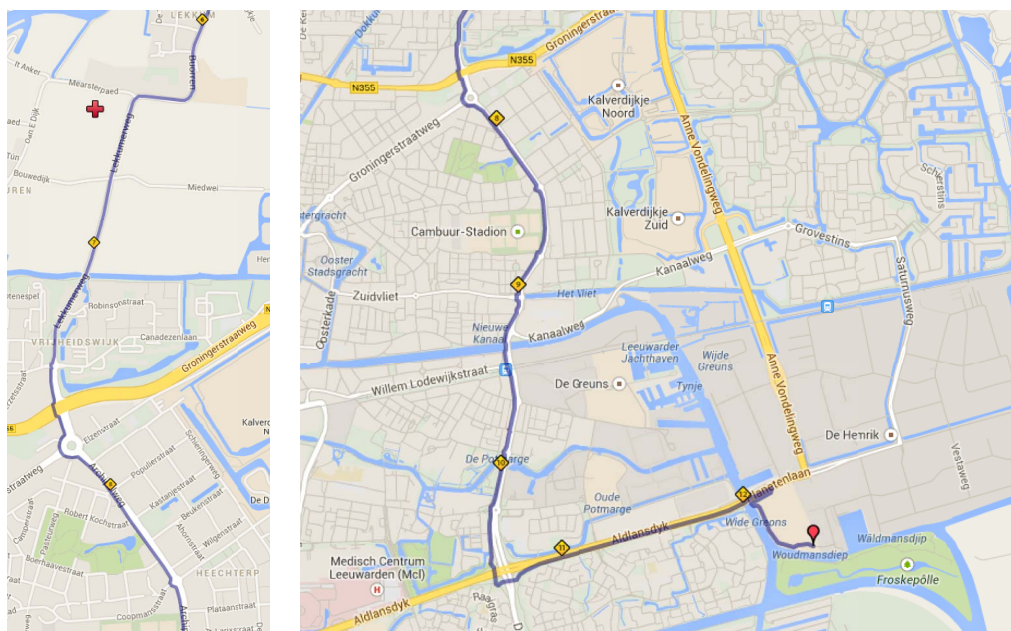
Bij T-kruising met Wyns, linksaf Eggerdyk op (+)



De Eggedijk af tot T-splitsing, ga hier rechts, Canterlandswei enkele km volgen bij buurtschap Lekkum gaat het Buorren heten. Gewoon vervolgen. Buorren buigt linksaf en gaat over in Lekkumerweg (+)

Deze weg komt uit op een grote kruising. Deze oversteken en heet Groningerstraatweg.

Na 100m een rotonde deze rechtoversteken Archipelweg.



Deze weg als maar blijven volgen. Brug over het nieuwe kanaal.

Archipelweg wordt Peter Stuyvesantweg en vervolgens Drachterweg. Bij een ZEER groot verkeersplein, Drachsterplein 3/4 de (min of meer) rotonde linksaf de Aldlansdijk op (Let op rechtsaf is ook Aldlansdijk). Volg deze weg tot je bij een grote brug over een kanaal uit komt. Zodra je over de brug bent kun je via een (trap) naar beneden en beneden volg je kort het fietspad en kom je bij de Wetterwille. Wisselplaats.

Als je de trap niet neemt rij je een stukdoor tot bij de Praxis en neem je de bekende route die we ook met de auto gereden zijn. (Rechts, Links, Rechts)

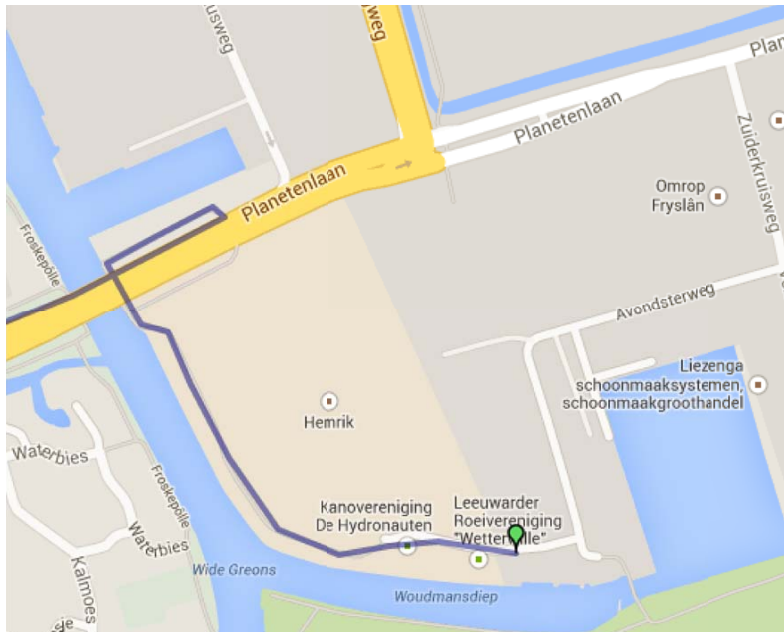
6 Wetterwille - Nylandsdyk (Reduzum) (B1)

Ploeg: B1

Afstand: 13.57km

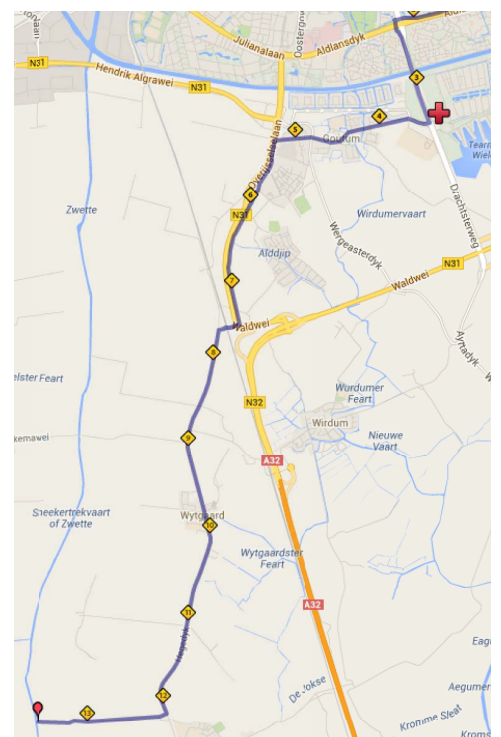
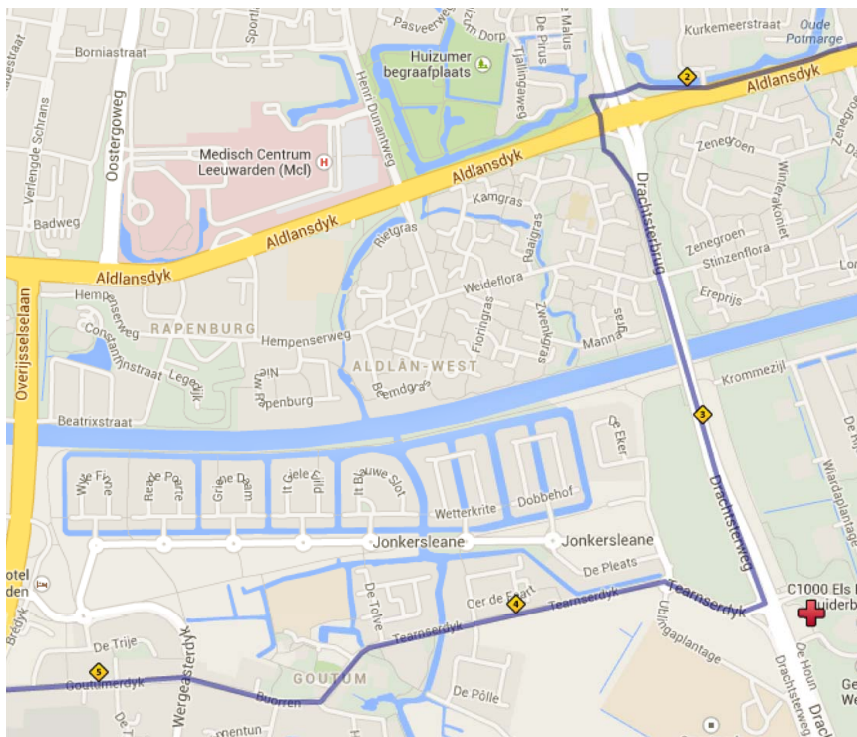
Ga vanaf de Wetterwille in de vaarrichting over het fietspad onder de brug door, rechts en nog twee keer rechts de brug over de Aldlandsdyk op.

(OF: ga vanaf de Wetterwille terug naar de grote doorgaande weg bij de Praxis en steek over en ga richting centrum)



De Aldlandsdyk volgen tot het Drachsterplein (ZEER groot verkeersplein) en ga hier links (3/4 rond) en volg de Drachsterweg tot over de brug.

Na ca 300 m rechtsaf de Himpoenserdijk (+), wordt Teamserdijk, bij rotonde rechtover,



wordt Buorren rechtdoor (let op: Buorren gaat ook rechtsaf), wordt Goutumerdijk.

Deze weg eindigt in een T-splitsing bij de N31 hier links, parallel aan de N31 ca 2 km volgen Bij grote kruising N31-N32 rechtsaf oversteken, Nije Werpsterdijk direct daarna ook een overweg oversteken.

Na de overweg links Bredijk. Na dorp Wytgaard vervolgen over Buorren, Hegedyk, Overijsselsestraatweg. Vlak voor Reduzum, rechtsaf de Nylandsdyk op. Afrijden tot aan wisselplaats aan het water (BB wal voor de roeiers)

7 Nylandsdyk (Reduzum) - Scharnegoutum (A2)

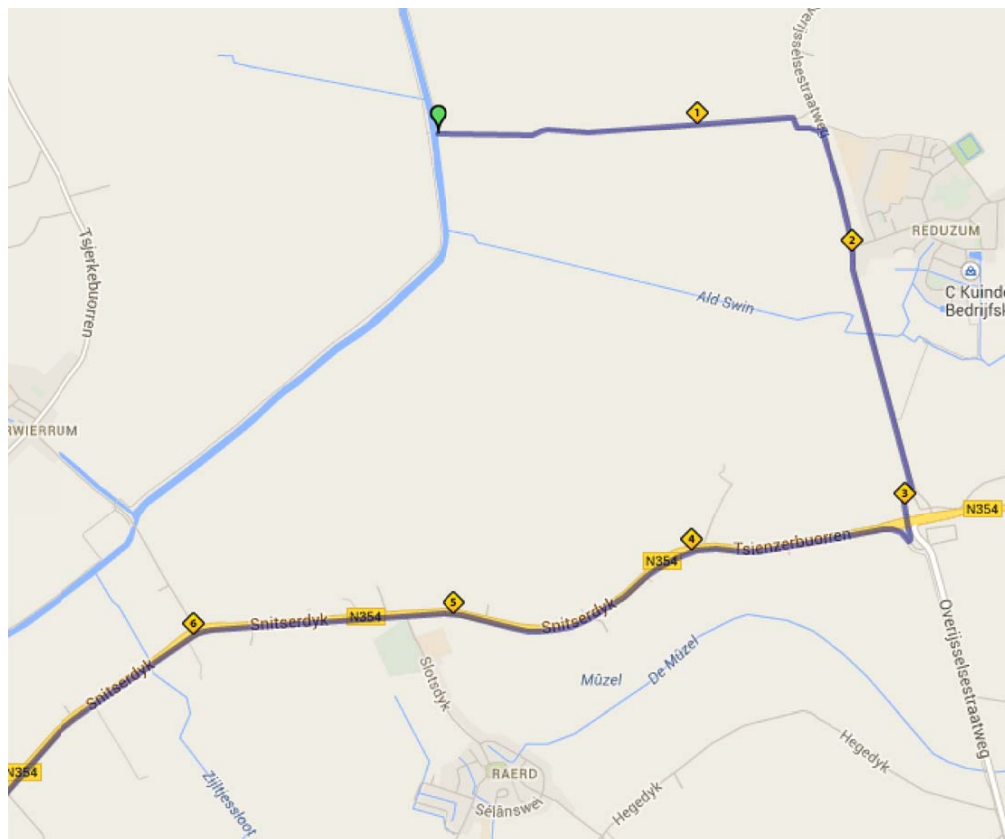
Ploeg: A2

Afstand: 12.68km

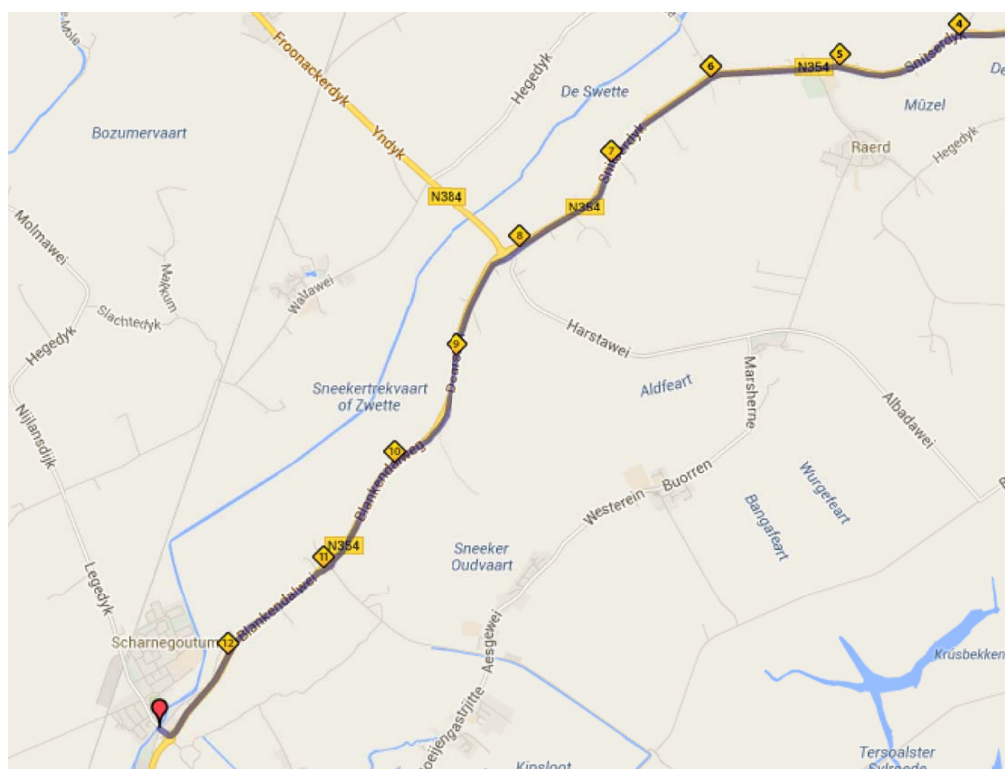
Vanaf het water loodrecht op de vaarrichting terug de Nylandsdyk af richting Reduzum.

Bij de Overijsselsestraatweg rechtsaf door Reduzum heen over De Trije Romers (parallel aan de Overijsselsestraatweg).

Na tunneltje onder de N354 door rechtsaf over het fietspad parallel aan de N354.



Volg het fietspad links van de N354 tot aan Scharnegoutum. Bij de rotonde rechtsaf tot wisselplek bij de brug.



8 Scharnegoutum - IJlst (A1)

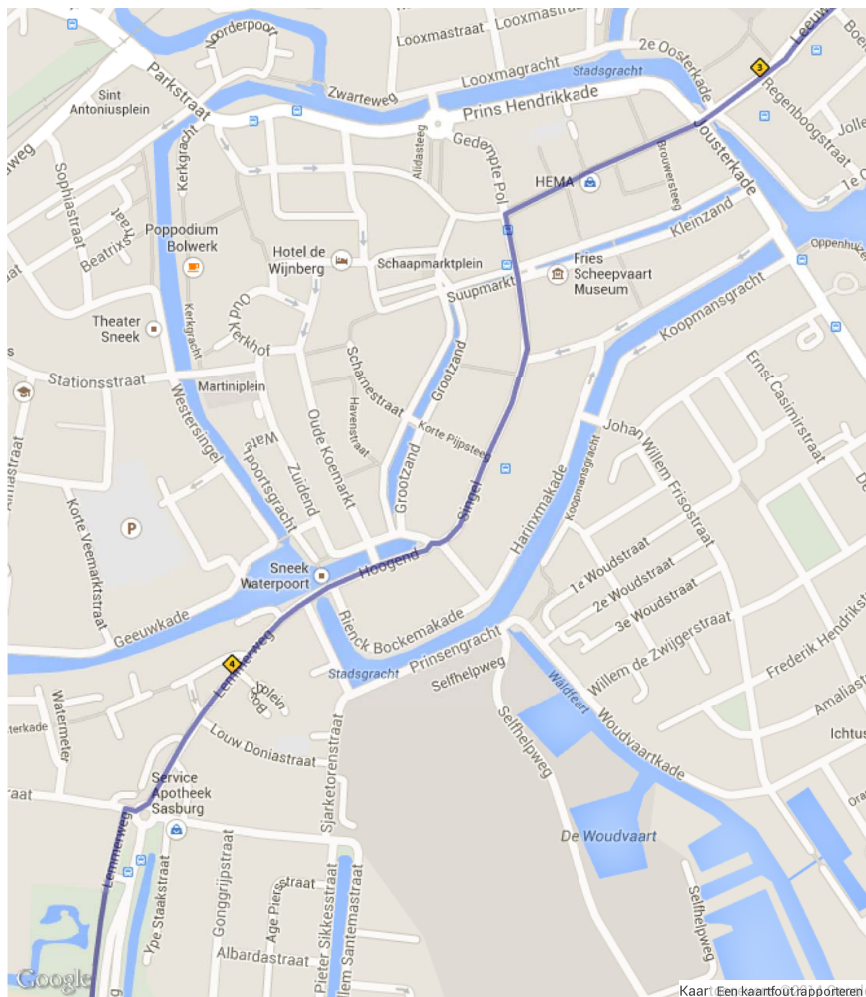
Ploeg: A1

Afstand: 8.39km

Vervolg de fietsroute aan de BB-wal en ga meteen rechtsaf richting Sneek. Vervolg deze weg tot in Sneek en blijf deze Leeuwarderweg volgen tot in het centrum.

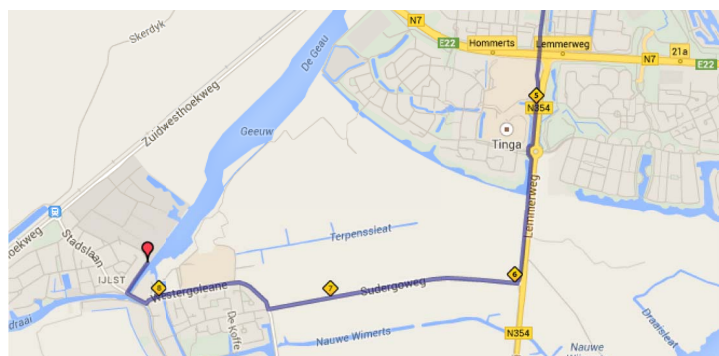
De Leeuwarderweg eindigt bij een brug met een geel kunstwerk. Hier oversteken een winkelstraat in: de Oosterdijk. Na ca 250 m linksaf de Singel/Gedempte Pol op. Na ca 250 meter kruising min of meer recht oversteken, je ziet de bekende Waterpoort voor je.

Je vervolgt deze weg en passeert de Waterpoort (die dan rechts is) en fiets verder de Lemmerweg op, deze weg blijf je als maar volgen de stad uit.



Let op het fietspad loopt wel parallel maar niet precies langs deze Lemmerweg (N354). Wel de weg blijven volgen. Ongeveer 1km nadat je onder de grote drukke weg bent door gegaan en een rotonde recht bent overgestoken linksaf de Sudergoweg in.

Sudergoweg vervolgen tot aan bebouwing van IJlst, ga hier rechtsaf de Westergoleane in. Na zo'n 800m voor het water rechtsaf Galamgracht op, brug over. Na de brug rechtsaf de Geeuwkade op tot wisselplek (SB voor de roeiers)

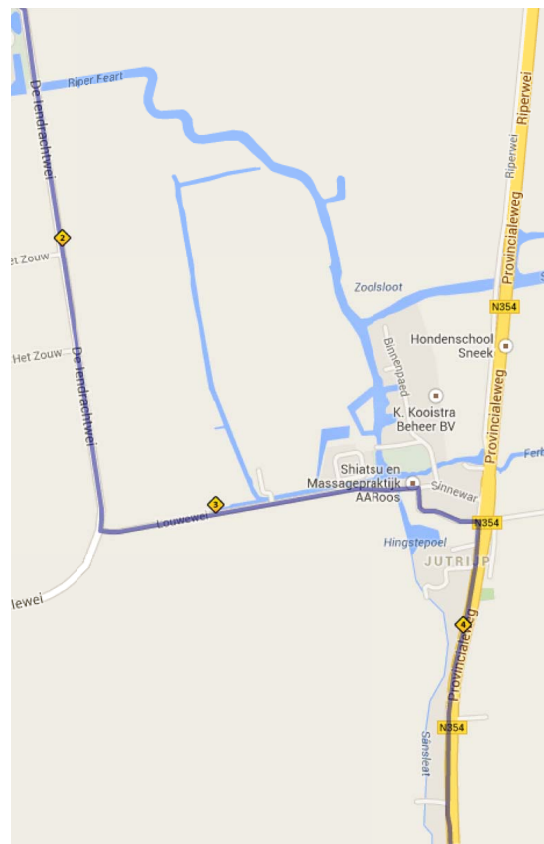
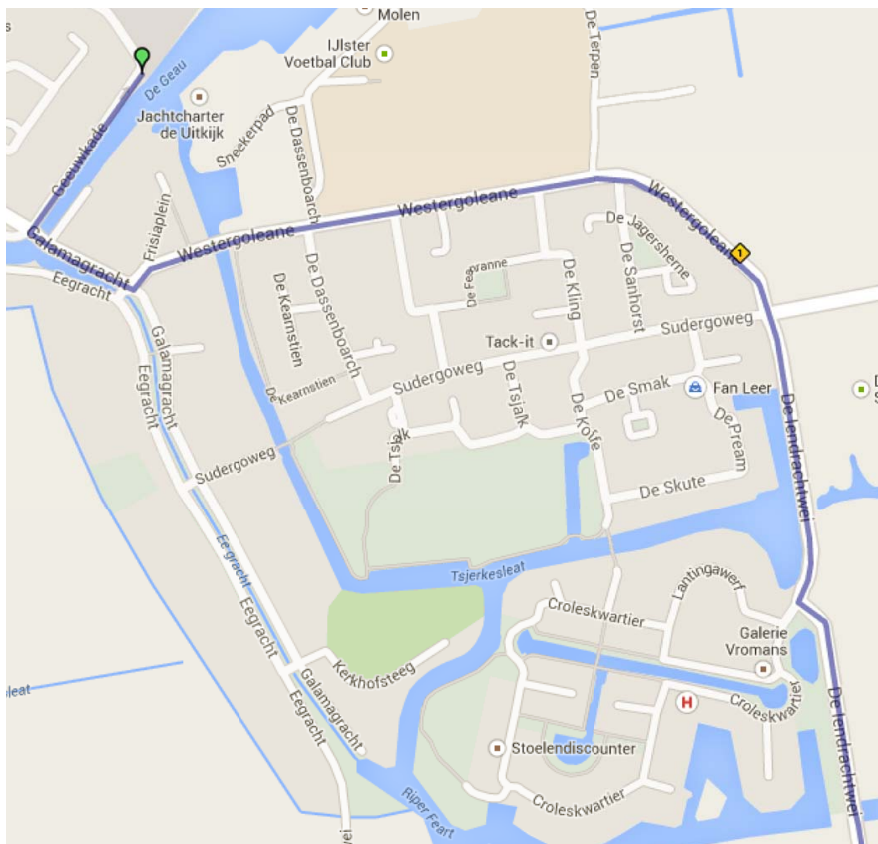


9 IJlst - Woudsend (A2)

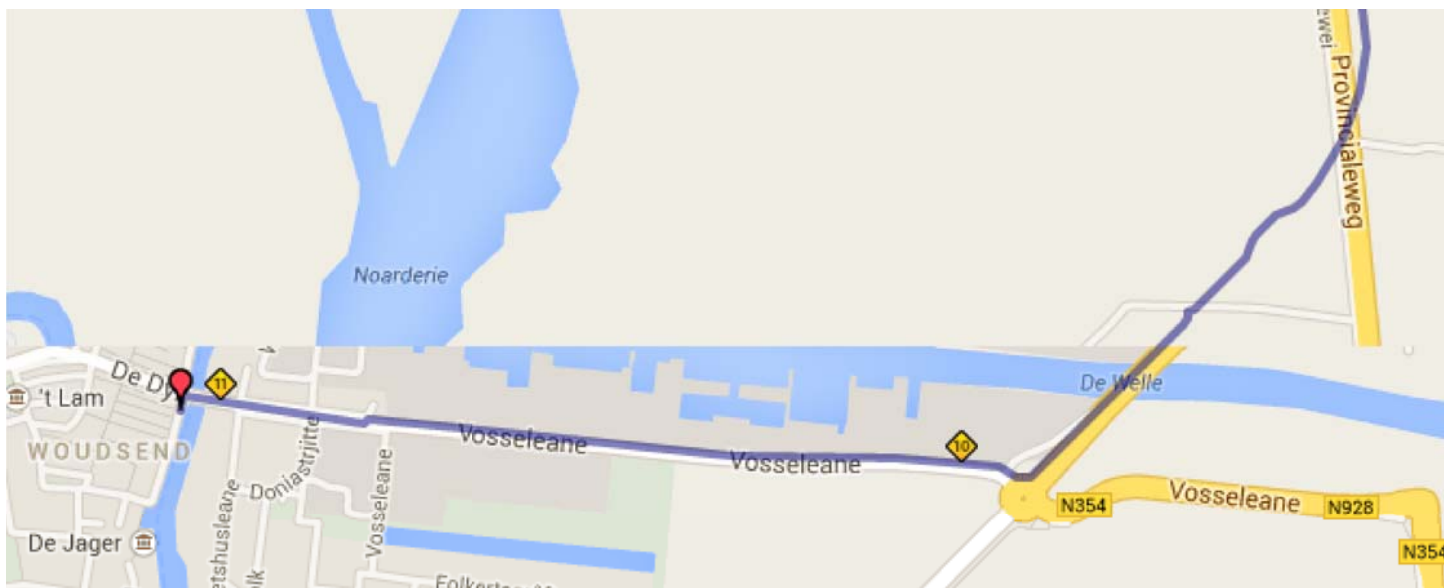
Ploeg: A2

Afstand: 11.07km

Geeuwkade in de vaarrichting afrijden, linksaf de brug over, na de brug linksaf de Westergoleane in. Deze buigt naar rechts, de weg blijven vervolgen, De Iendrachtwei.



Bij T-splitsing linksaf de Louwwei richting Jutrijp. In Jutrijp bij de Provinciale N354 rechtsaf. Deze zo'n 6km vervolgen. Na de brug over de Welle, rechtsaf bij rotonde de Vosseleane op richting Woudsend. Deze afrijden tot de brug met stempelpost in Woudsend. Wisselplek linksaf (na de brug SB voor de roeiers)

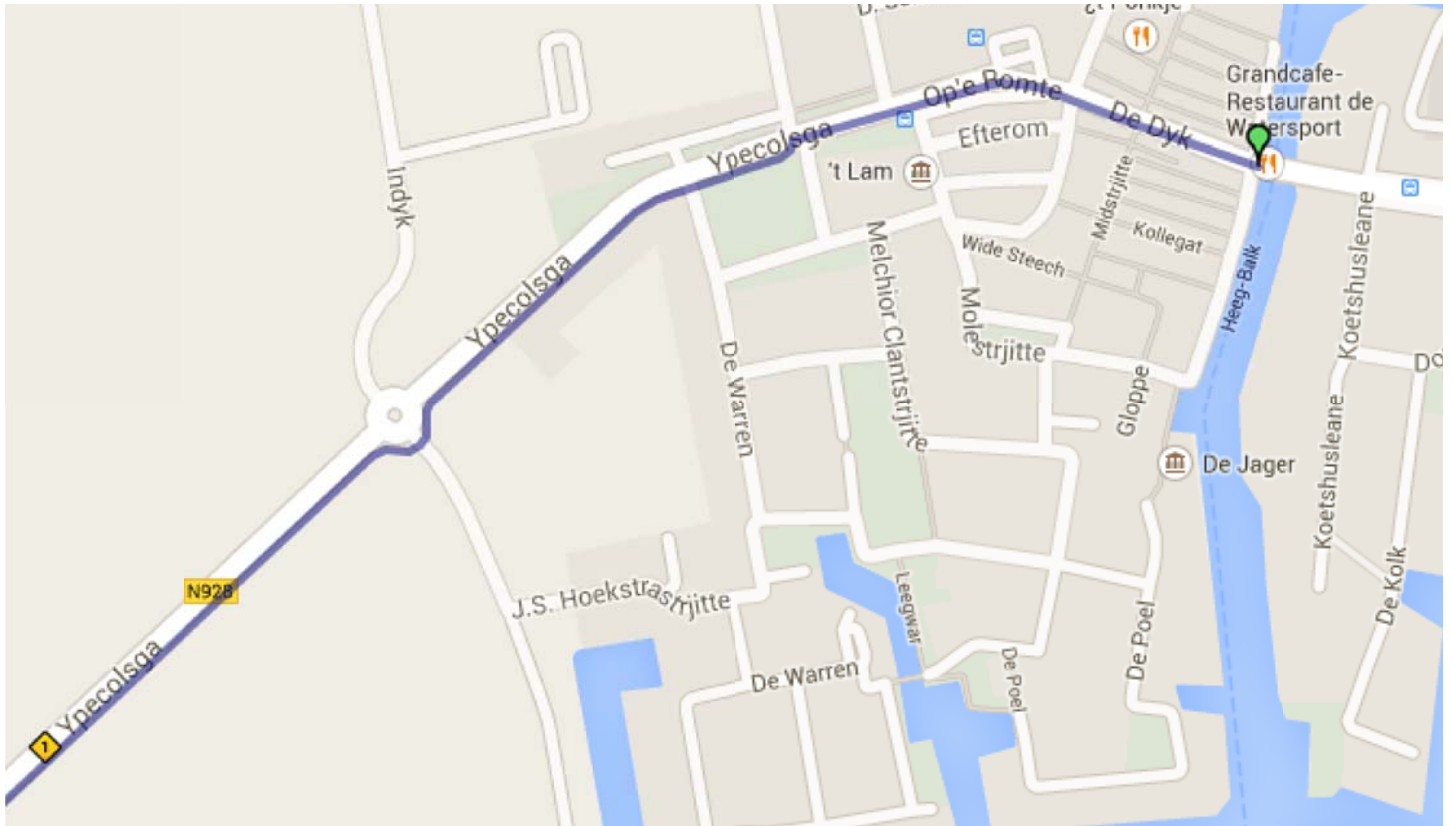


10 Woudsend - Balk (A1)

Ploeg: A1

Afstand: 7.24km

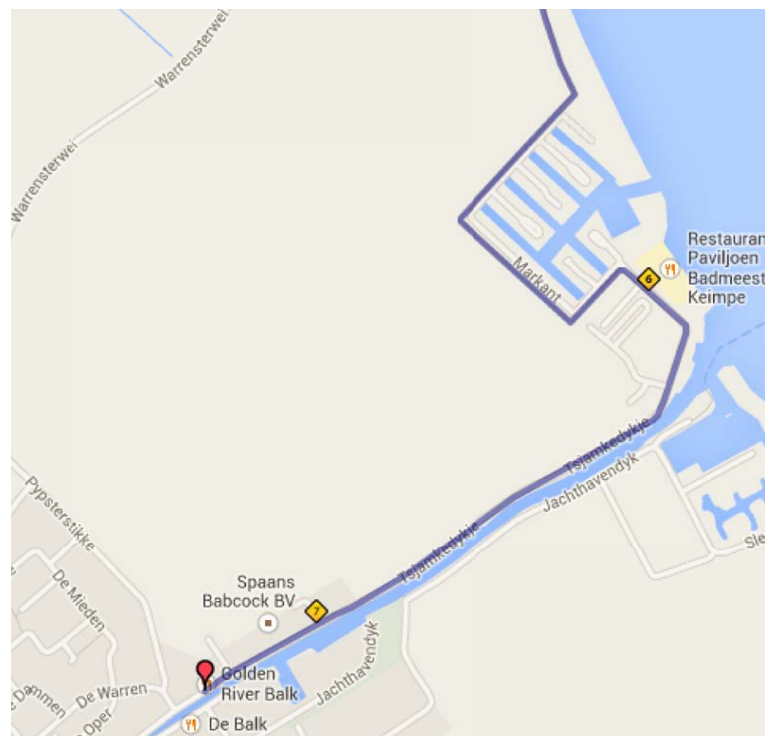
Rijdt naar de brug en ga linksaf De Dyk op. Volg de weg. Vlak voor het verlaten van Woudsend op het fietspad links van de weg. Volg dit fietspad langs de N928.



Na zo'n 3km bij kruising linksaf fietspad op richting Balk.

Na 1km linksaf richting het Slotermeer.

Na 1km om de jachthaven heen, door tot aan het Slotermeer, Markant, Marswal en daarna Tsjamkedykje. Langs de Lutz aan SB wal voor de roeiers tot wisselplaats voor de eerste brug.

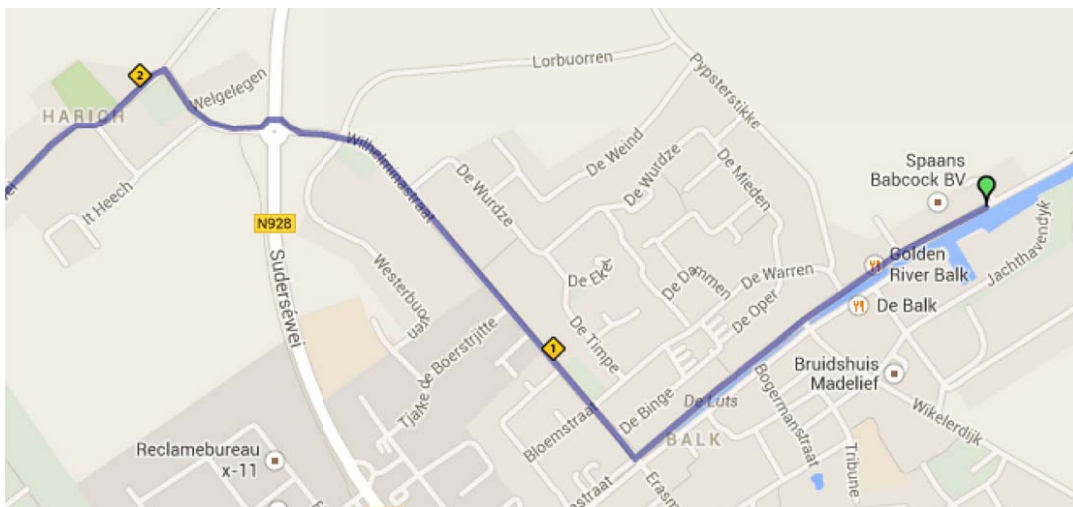


11 Balk - Oordenwei (B2)

Ploeg: B2

Afstand: 9.06km

Rij over de kade in de vaarrichting tot aan de tweede brug, rechtsaf de Wilhelminastraat in. Over de rotonde recht door en 250m later linksaf de Stinsewei op.

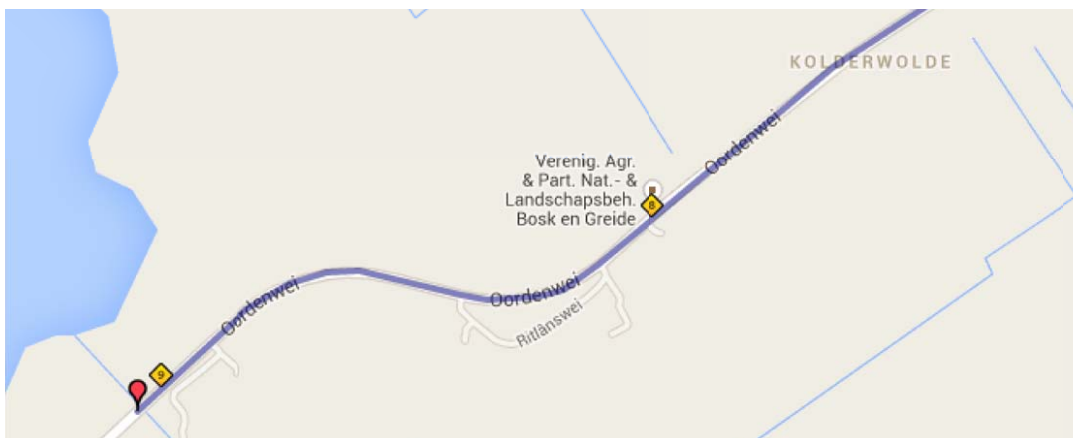


Deze weg vervolgen, wordt Harichsterdyk. Na 2.5km rechtsaf de Bokkeleane in.



Na 2km linksaf de Ige Galamawei op, wordt Oordenwei. Weg buigt wat naar rechts en vervolgens naar links. Doorrijden tot de brug.

Wisselplek aan steiger over de brug links (BB wal voor de roeiers)



12 Oordenwei - Stavoren (B1)

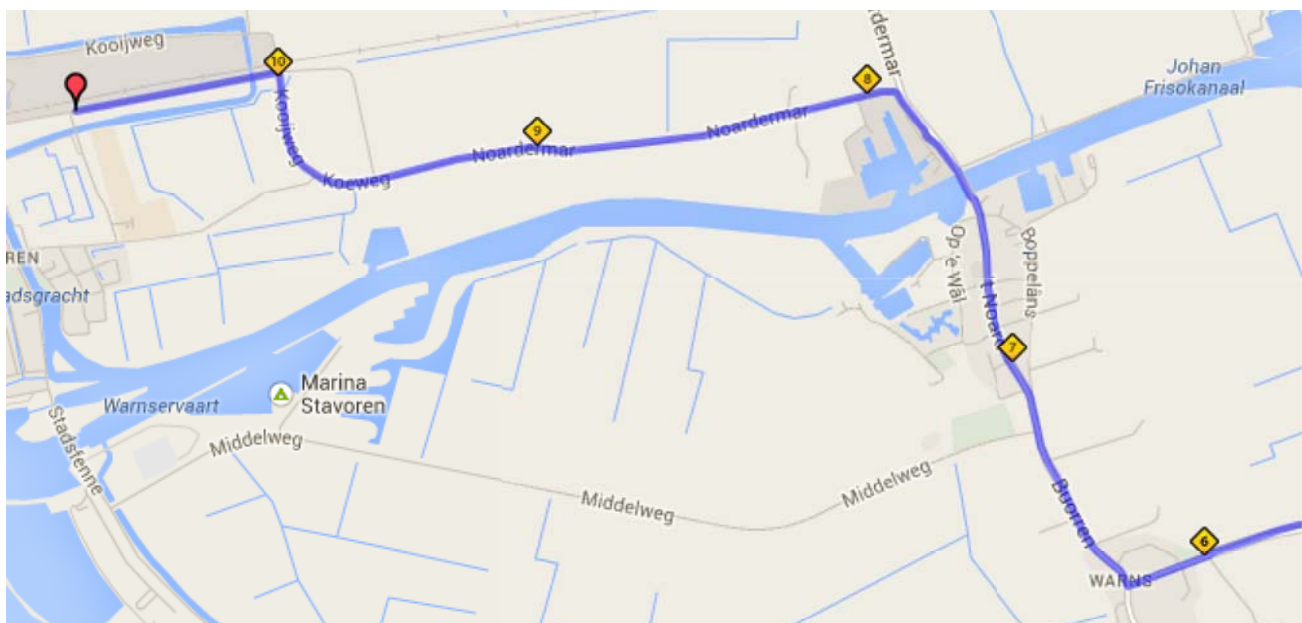
Ploeg: B1

Afstand: 10.63km

Ga na 21m bij het einde rechtdoor, naam wordt Flinkeboskje. Ga na 1.5km bij de kruising rechtdoor, fietspad nu aan linkerkant van de weg. Ga na 344m bij de T-splitsing schuin links, naam blijft Nijbuorren. Ga na 500m bij het einde rechtdoor, naam wordt Hegewei. Ga na 570m bij de kruising rechtdoor, naam wordt De Soal.



Ga na 2.6km bij het einde rechtdoor, naam wordt Himmelumerdyk. Ga na 650m bij de T-splitsing rechtsaf naar Buorren. Ga na 542m bij de zijstraat rechtdoor, naam wordt 't Noard. Na de brug schuin links op Noardermar richting Stavoren, naam blijft Noardermar. Ga na 1.6km bij de zijstraat rechtdoor, naam wordt Kooijweg. Ga na 524m bij de kruising linksaf naar Stationsweg. Doorrijden tot wisselplek bij stempelpost.

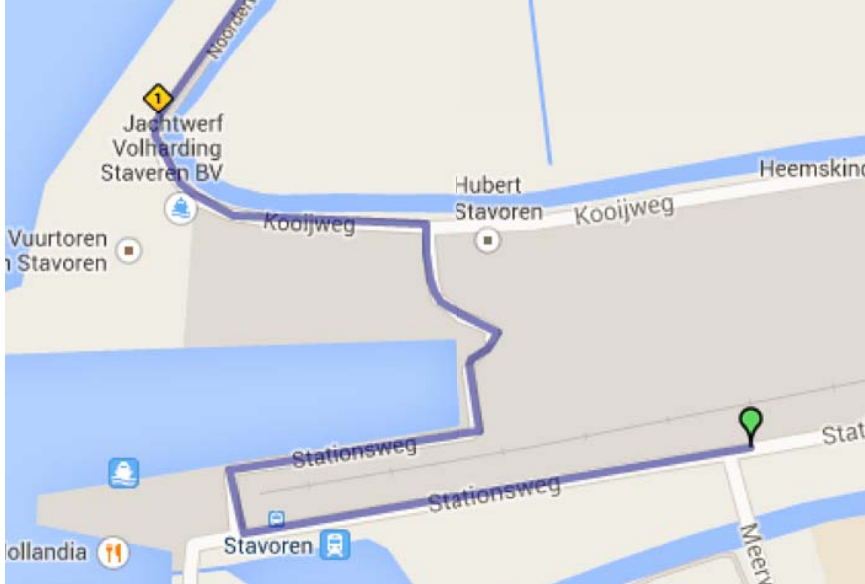


13 Stavoren - Hindeloopen (B2)

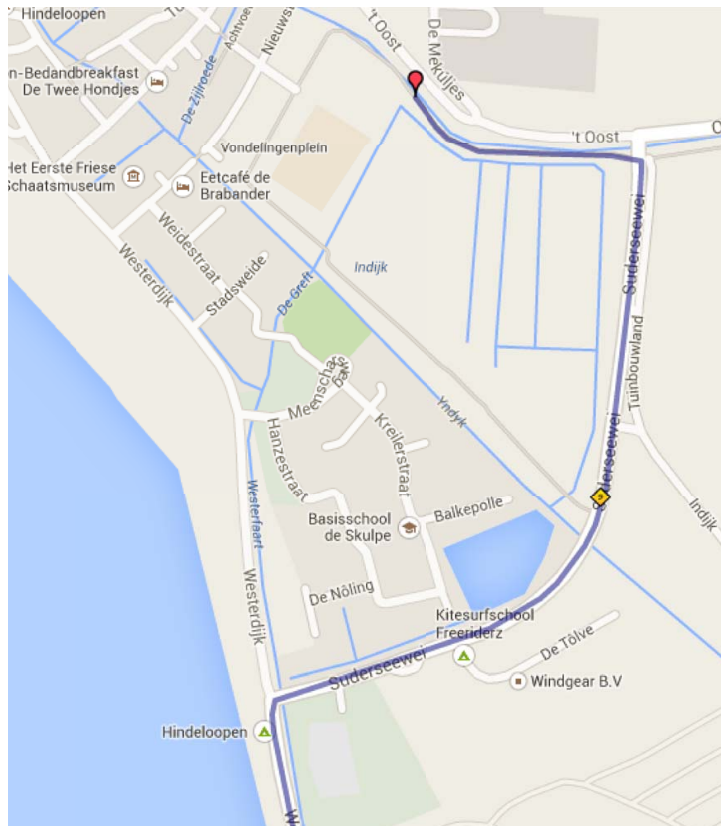
Ploeg: B2

Afstand: 9.63km

Ga over de Stationsweg richting de haven en sla rechtsaf, blijft Stationsweg. Ga na 44m bij de kruising rechtsaf naar fietspad. Ga na 257m bij het einde linksaf naar De Knekkeren. Ga na 104m bij de T-splitsing linksaf naar Noorderweg.



Ga na 1.5km bij het einde rechtdoor, naam wordt Noorderdijk. Deze dijk volgen tot aan Hindeloopen, Sdyk, Schuilenburg, Westerdijk
Zodra je bij Hindeloopen bent rechts de dijk af de Suderseewei op. Deze volgen tot bijna aan aan de T-splitsing met de Oosterdijk. Voor de brug links het fietspad op, stukje volgen richting dorp. Hier wisselplek (voor roeiers SB-wal).



14 Hindeloopen - Workum (B1)

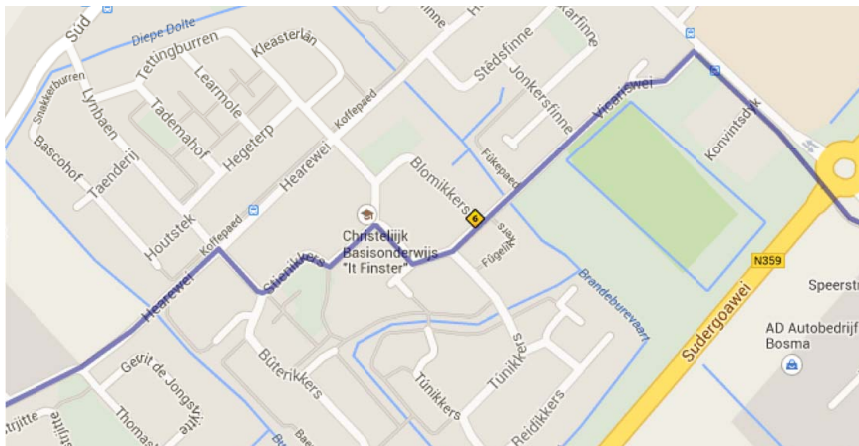
Ploeg: B1

Afstand: 7.55km

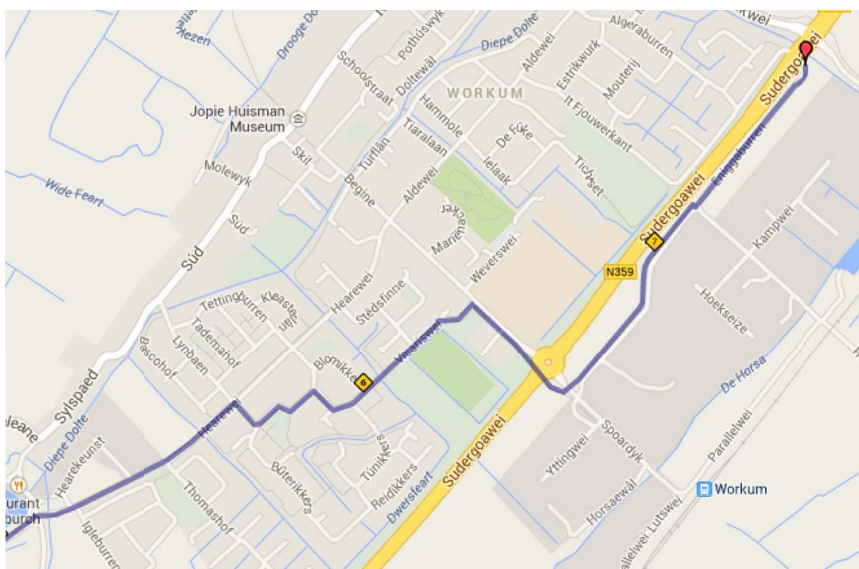
Volg het fietspad waar de wissel heeft plaatsgevonden in de vaarrichting Hindeloopen UIT. Na ca 300m komt dit pad op en T-splitsing ga hier links en over het water weer rechts, Oostdijk ca 1,5km volgen dan linksaf Langelaene deze weg/pad blijven volgen (Hylperdyk) tot in Workum.



Ga na op de kruising schuin rechts naar Hearewei. Ga na 525m op de kruising rechtsaf naar Buterikkers. Ga na 69m bij de Y-splitsing schuin links naar Stienikkers Ga na 162m bij de Y-splitsing schuin rechts naar Fugelikkers. Ga na 62m bij de T-splitsing linksaf , naam blijft Fugelikkers. Ga na 47m bij de Y-splitsing schuin links naar Vicariswei. Ga na 270m bij de zijstraat schuin rechts, naam blijft Vicariswei. Ga na 89m bij het kruispunt rechtsaf naar Spoardyk.



Ga na 288m bij het kruispunt na de tunnel schuin links naar Fabrykswei. Ga na 510m bij het kruispunt rechtdoor , naam wordt Eniggaburren Ga na 351m op de kruising schuin rechts , naam blijft Eniggaburren Na 56 meter bij de brug wisselplek (SB wal voor de roeiers)

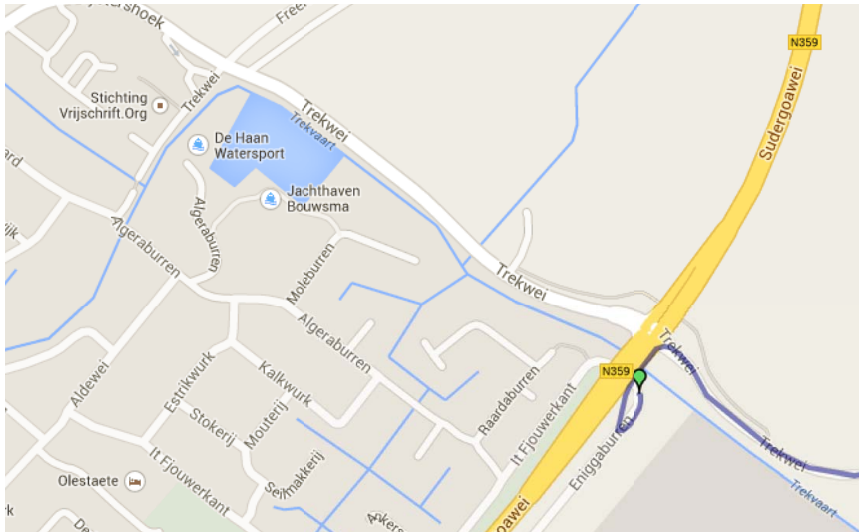


15 Workum - Bolsward (A2)

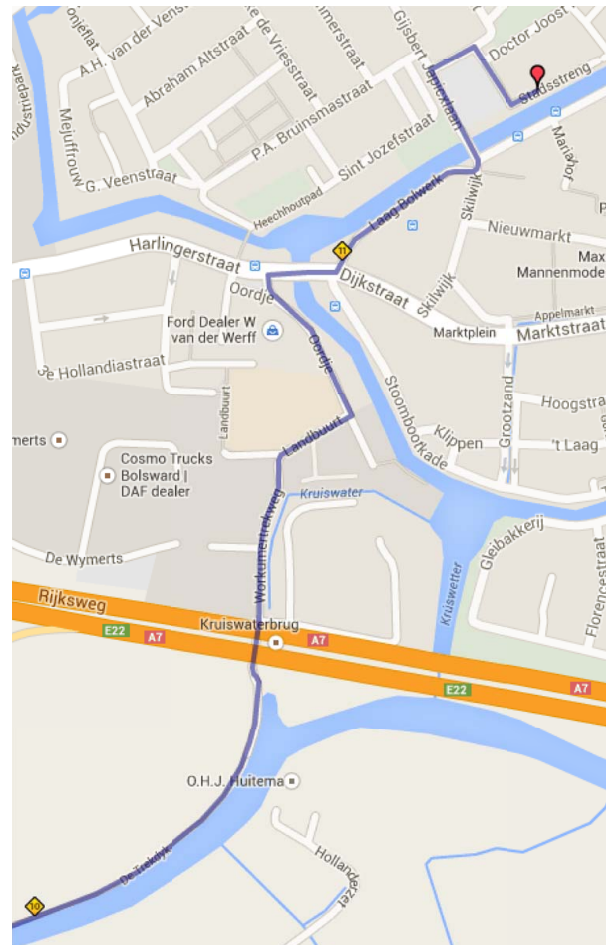
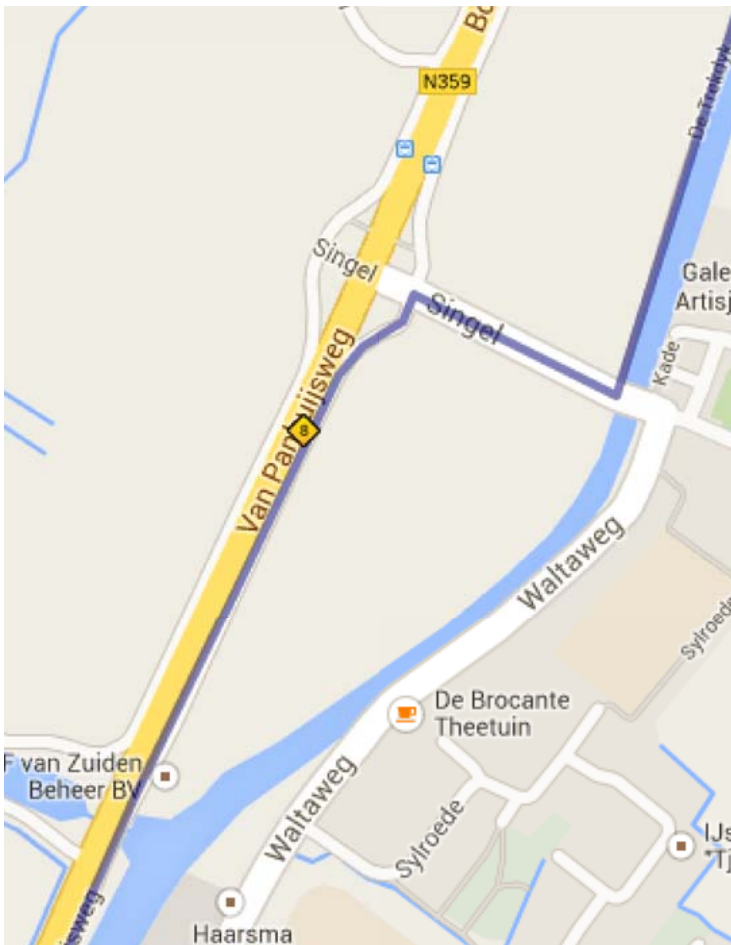
Ploeg: A2

Afstand: 11.47km

Rij van het water weg, ga na 54 meter op de kruising scherp rechts de brug over. Na de brug schuin rechts naar Trekwei, wordt Trekweg.



De Trekweg volgen in noordelijke richting. Je blijft deze weg parallel aan de N359 volgen tot je een brug(getje) over bent en rechtsaf naar Tjerkwerd kunt. Na 100 m voor de brug in Tjerkwerd, links het fietspad langs de vaart nemen en volgen tot Bolsward.



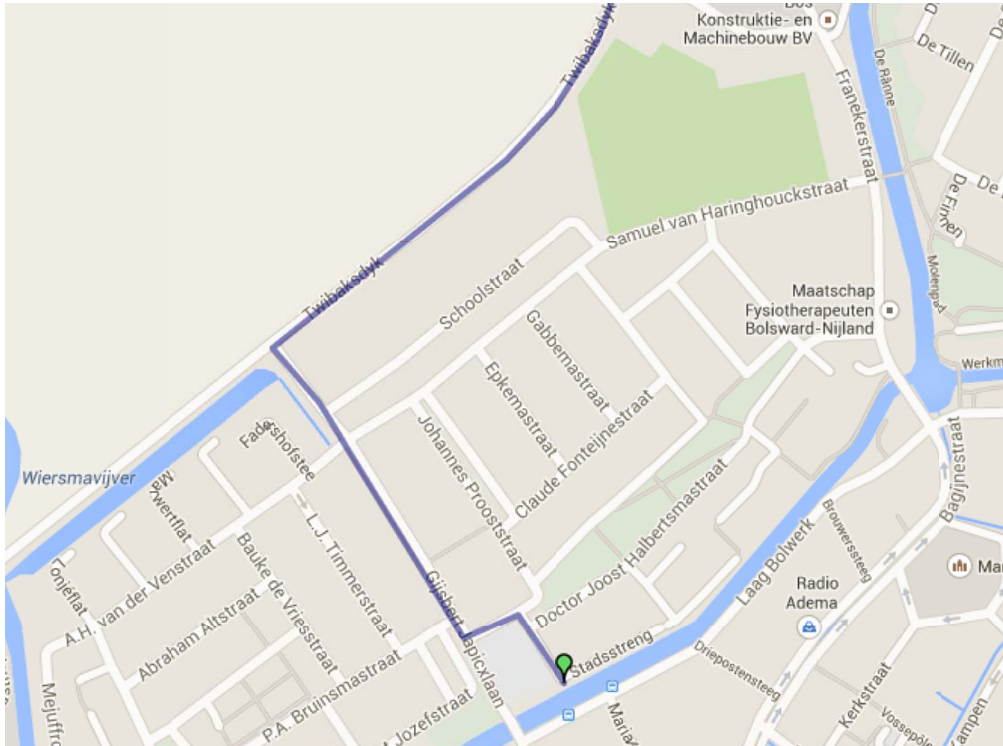
Volg het fietspad onder de snelweg door Workummerweg wordt Oordje en komt uit op de Harlingerweg. Hier Rechtsaf de brug over en direct linksaf Laag Bolwerk. Linksaf de volgende brug over. Wisselplaats rechts van de brug. (Voor de roeiers BB-wal na de brug)

16 Bolsward - Grauwe Kat (A1)

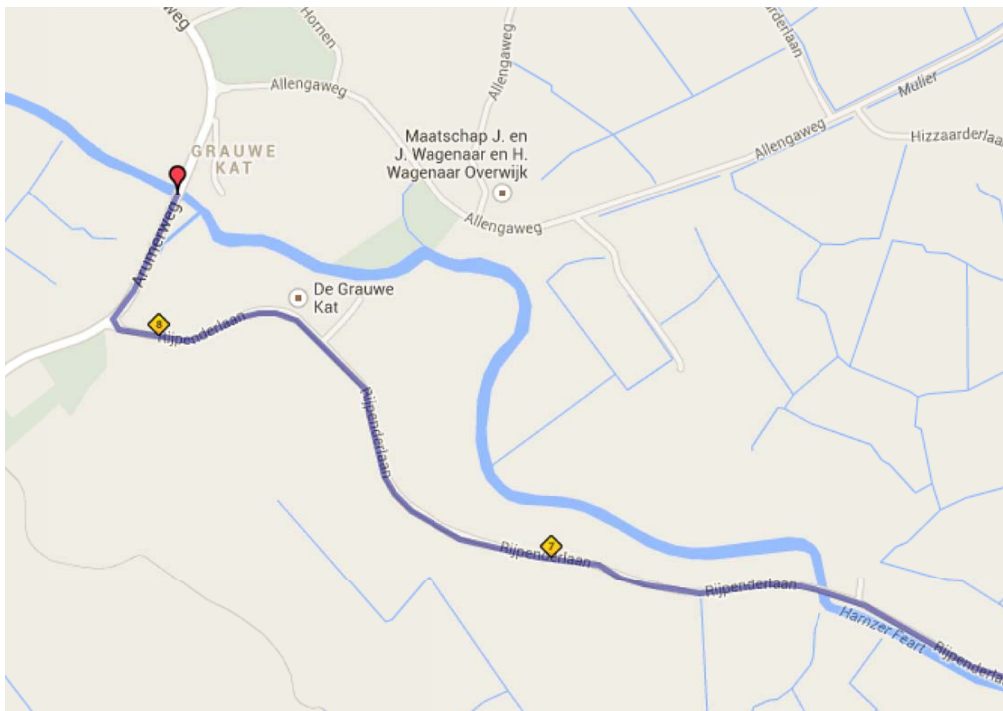
Ploeg: A1

Afstand: 8.37km

Vervolg de weg alsof je van de brug af komt, Gijsbert Japicxlaan tot T-splitsing. Hier rechts, Twibaksdijk, bij rotonde recht over Hichtumerweg, wordt Schwarzenbergerweg.



N359 oversteken, Hemertlaan en Rijpenderlaan, als maar vervolgen tot T-spliting Arumerweg hier rechts richting Grauwe Kat. Tot de wisselplaats onder de brug (BB wal voor de roeiers)



Als hier geen wissel mogelijk is, door naar Arum (2.5km) Arumerweg wordt Van Camminghawe deze volgen tot Arum. Direct na bruggetje links Molenrak, gaat over in parkje/plantsoen hier Wisselplaats SB-wal.

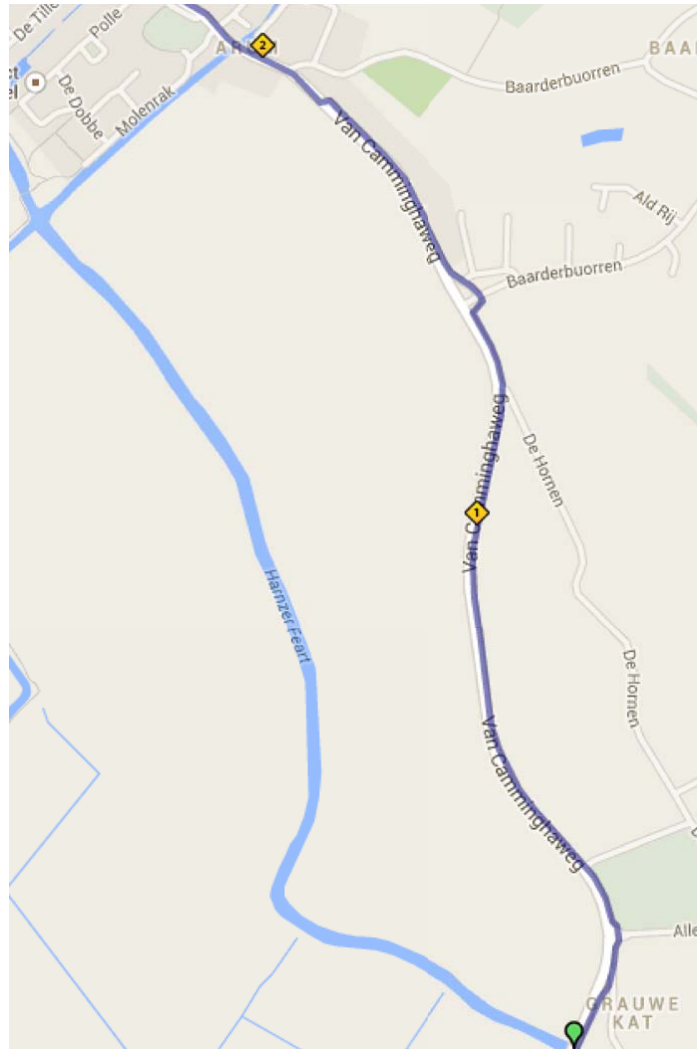
17 Grauwe Kat - Harlingen (A2)

Ploeg: A2

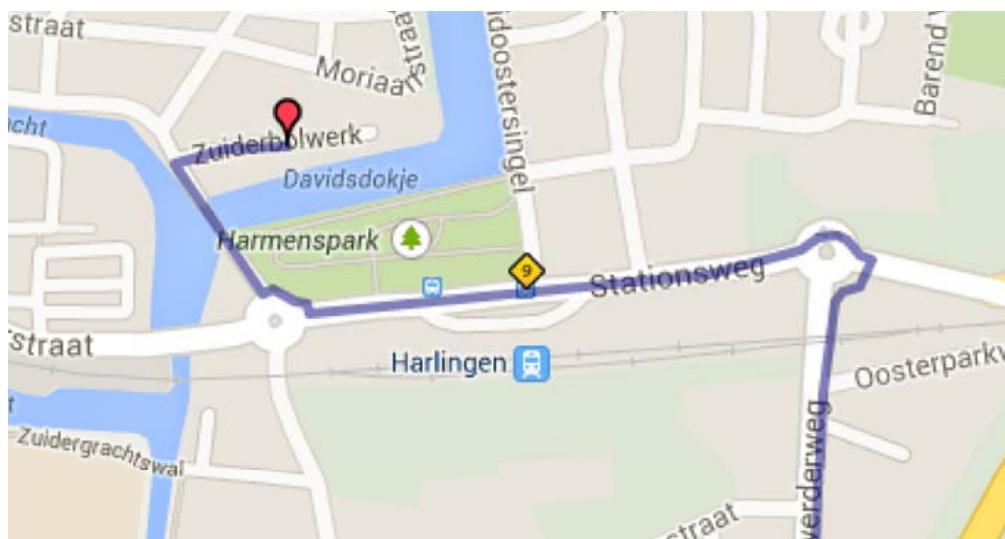
Afstand: 9.32km

Arumerweg vervolgen richting Grauwe Kat, wordt Van Camminghaweg, deze volgen tot Arum. Wordt de Sytzamaweg, deze alsmear blijven volgen, wordt Greate Pierwei.

Na wissel in Arum: Verlaat het plantsoen via de Molenrak en ga linksaf de Sytzamaweg.



Passeer Kimsword weg vervolgen en houd rechts aan tot in Harlingen. In Harlingen deze weg blijven volgen na passeren spoor volgt rotonde hier 3/4 rond volgende rotonde 1/4 rond, brug over en direct rechts voetpad in! Hier wisselplaats (voor roeiers BB-wal)



18 Harlingen - Franeker (A1)

Ploeg: A1

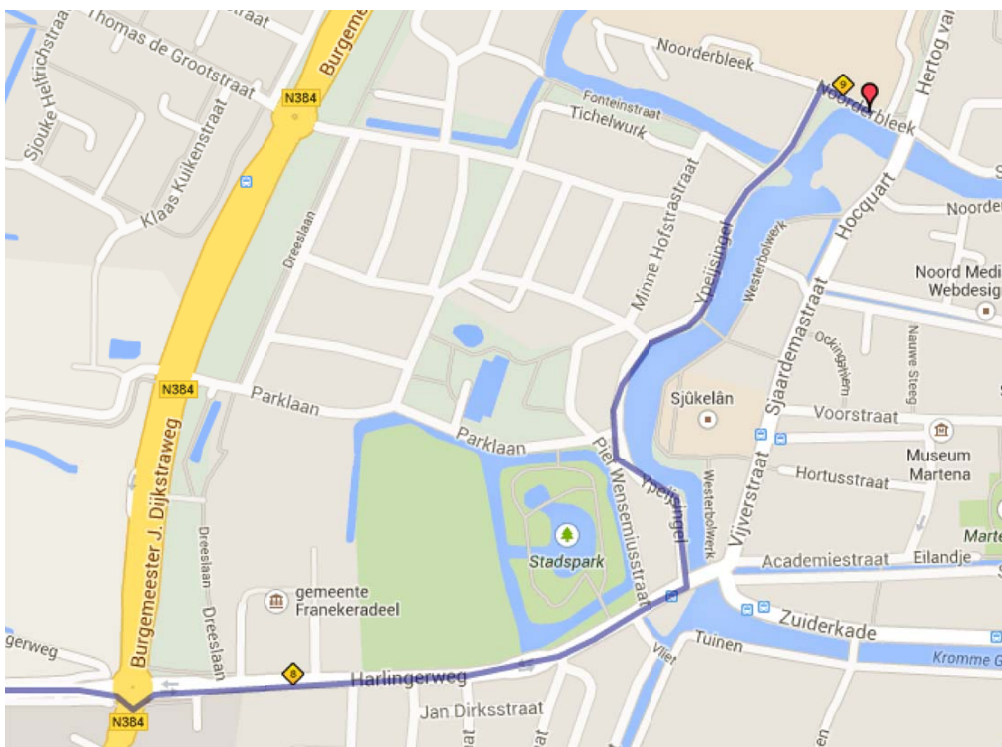
Afstand: 9.03km

Steek de historische draaibrug over in zuidelijke richting en op de rotonde 3/4 rond. Stationsweg. Volgende rotonde recht over, weg vervolgen wordt Almenumerweg. Het fietspad ligt aan de linkerkant van de weg. Deze (grote) weg als maar blijven volgen tot je het kanaal over gaat. ca 500m na de brug buigt het fietspad af, dit pad blijven volgen tot de rotonde. Ronde recht oversteken, is rijksweg richting Franeker.



(Saai maar er is geen alternatieve fietsroute!) Dit is de Harlingerweg, deze weg vervolgen tot in centrum van Franeker.

Vlak voor de (vaste)brug linksaf Ypeijnsingel. Doorrijden tot Noorderbleek, rechtsaf naar wisselplek.

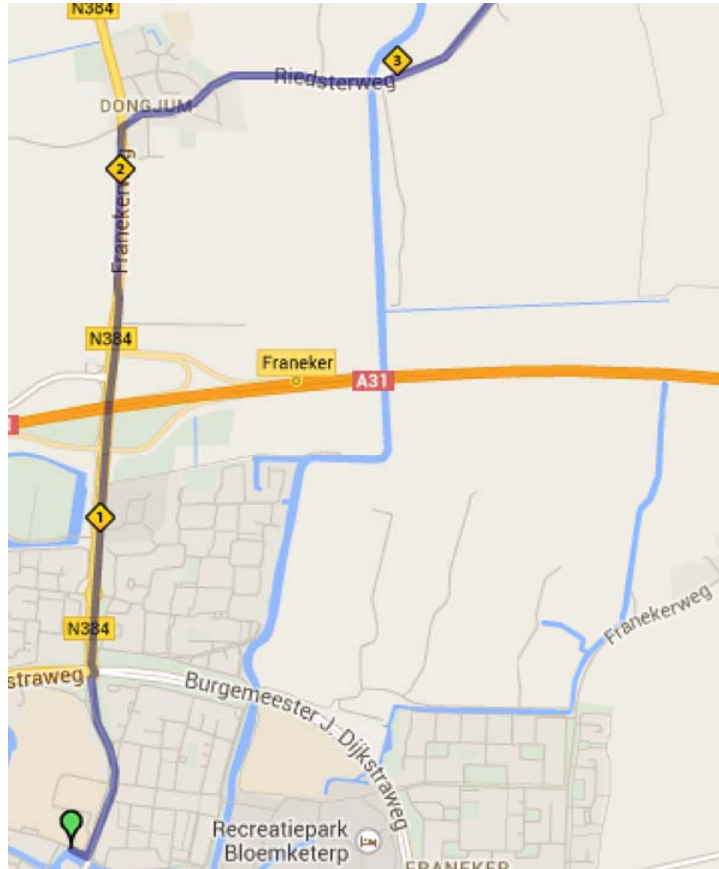


19 Franeker - Berlikum (B2)

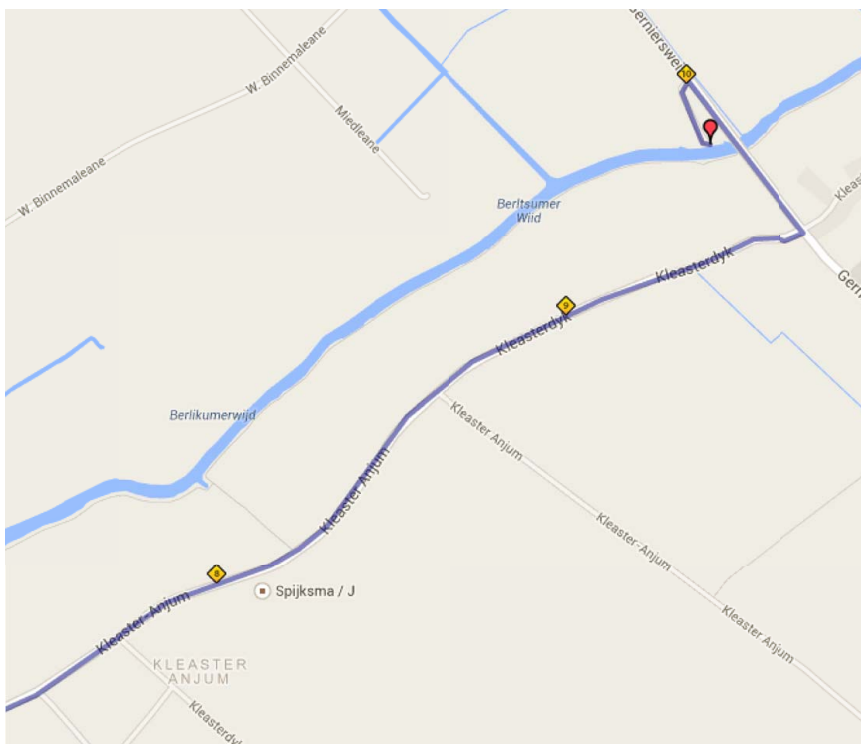
Ploeg: B2

Afstand: 10.16km

Vervolg de Noorderbleek in de vaarrichtung tot aan T-splitsing ga hier rechts, na 100m links de Hertog van Saksenlaan op deze blijven volgen onder de A31 door richting Dongjum. In Dongjum rechtsaf de dorpsstraat. Deze volgen richting Ried.



Door Ried en als maar rechtdoor (4km) bij kruising vlak voor Berlikum links af. Brug over (Gernierswei) en na brug links is wisselplaats. (voor roeiers BB-wal)

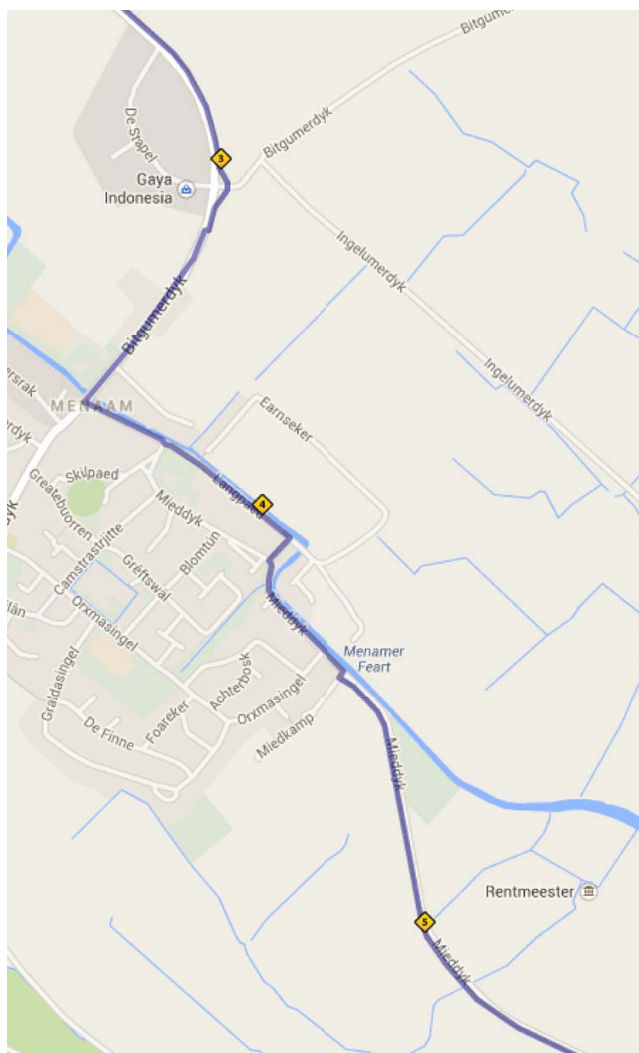


20 Berlikum - Trekwei (Deinum) (B1)

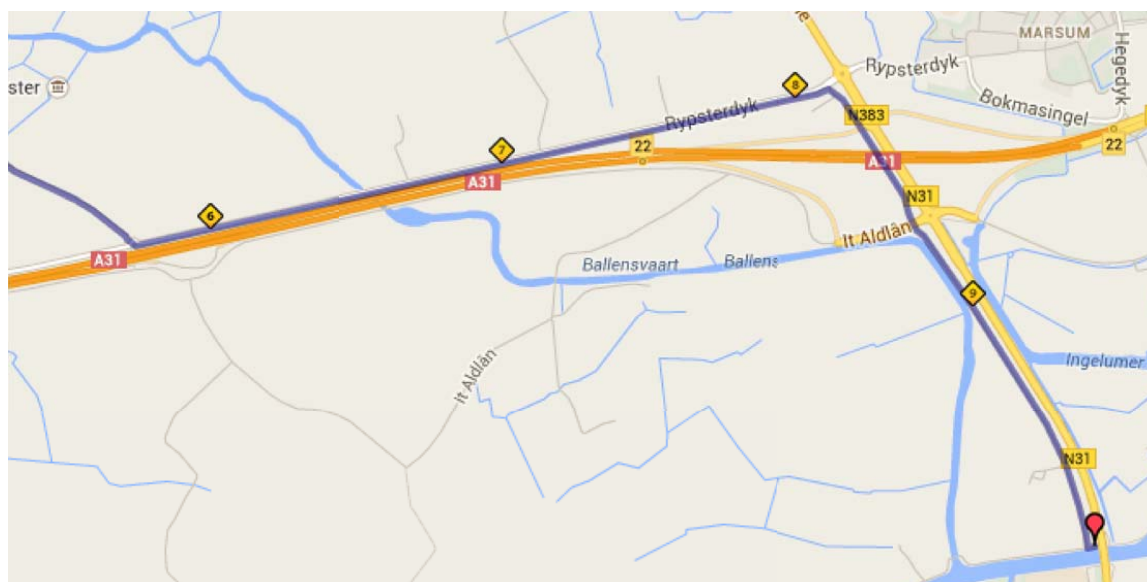
Ploeg: B1

Afstand: 9.92

Ga de Brug over in zuidelijke richting, volg deze weg de Gernierswei tot aan Menaldum. In Menaldum tweede straat links de Lytsedijk. Dan eerste rechts de Mieddijk; deze maakt een bocht naar links maar blijft Mieddijk heten en die volg je ook als maar rechtdoor totdat je het dorp weer verlaat, deze weg blijven volgen tot aan de A31.



Voor de A31 linksaf de Ryksstrjitwei op en volgen links van de A31. Bij rotonde rechtsaf het fietspad rechts van de N383 op. Rechtdoor bij rotonde. Wordt Trekwei en deze volgen tot het kanaal. Hier wisselplaats bij de brug. (voor roeiers BB-wal)

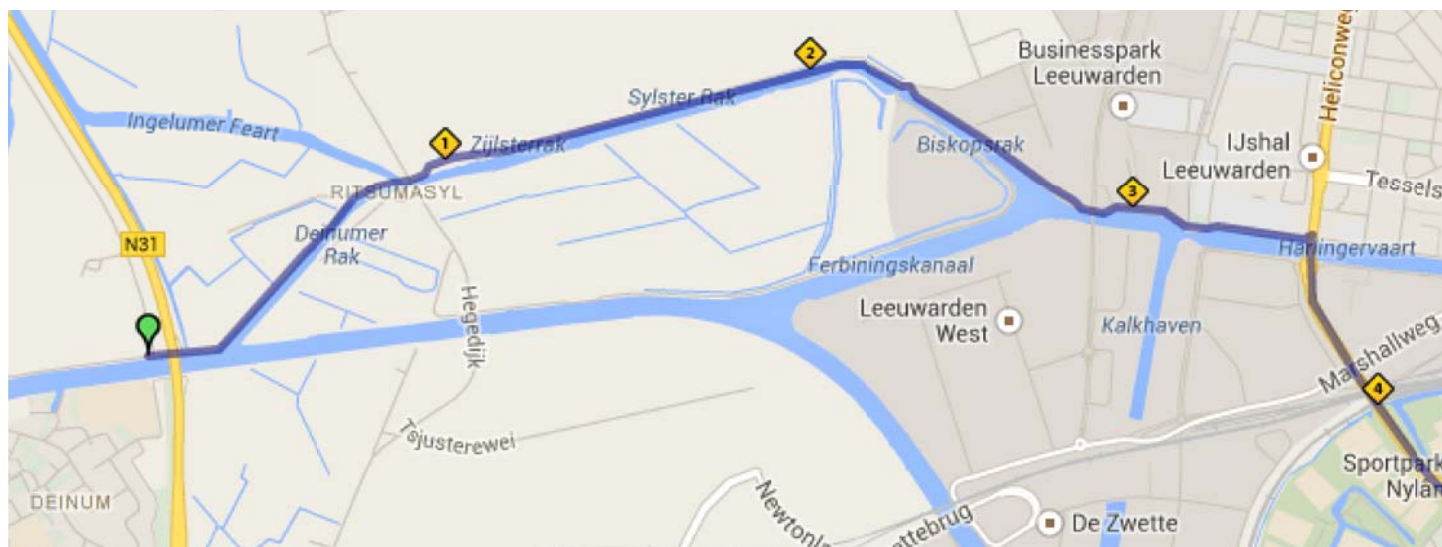


21 Trekwei (Deinum) - Leeuwarden (A1)

Ploeg: A1

Afstand: 10.18km

Vervolg de Trek wei in oostelijke richting en ga onder de brug door. Het fietspad buigt af en volgt een vaart. Deze vaart blijven volgen en kruising oversteken Ritsumasyt. Weg langs vaart vervolgen. SimonVestdijk Wei links laten en weg vervolgen. Slauerhoffweg oversteken en weg vervolgen wordt Harlingertrekweg. Bij brug Heliconweg, rechts brug over en deze weg als maar vervolgen (3.5km)



Heliconweg wordt Stepensonviaduct(spoor) wordt, Julianalaan, wordt Altlandsdyk. Na (grote) brug wordt het Planetenlaan. Na de Brug kun je direct via een trap het talud verlaten en kom je direct bij de Wetterwille, of rijd een stukje door en bij de Praxis rechts en vervolg de inmiddels bekende weg naar de Wetterwille.

